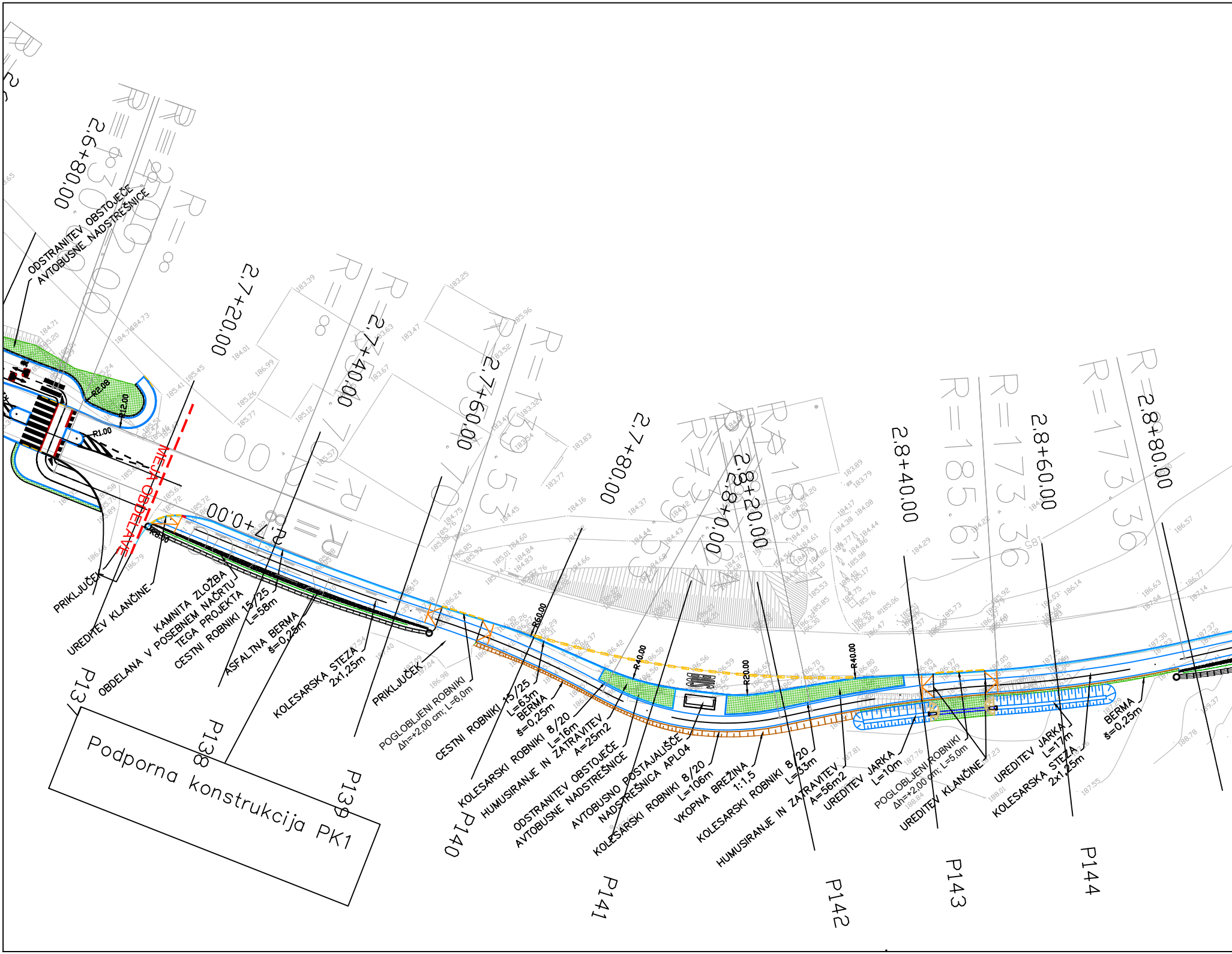
2,6+80,00
2,7+20,00
2,7+40,00
2,7+60,00
2,7+80,00
2,8+20,00
2,8+40,00
2,8+60,00
2,8+80,00
ODSTRANITEV OBSTOJEČE AVTOBUSNE NADSTREŠNICE
MEJA OBDELAVE
R2.00
R12.00
R1.00
R6.00
R60.00
R40.00
R20.00
R40.00
PRIKLJUČEK
UREDITEV KLANČINE
KAMNITA ZLOŽBA OBDELANA V POSEBNEM NAČRTU TEGA PROJEKTA
CESTNI ROBNIKI 15/25 L=58m
ASFALTNA BERMA š=0,25m
KOLESARSKA STEZA 2x1,25m
PRIKLJUČEK
POGLOBLJENI ROBNIKI Δh=+2,00 cm; L=6,0m
CESTNI ROBNIKI 15/25 L=63m
BERMA š=0,25m
KOLESARSKI ROBNIKI 8/20 L=16m
HUMUSIRANJE IN ZATRAVITEV A=25m2
ODSTRANITEV OBSTOJEČE AVTOBUSNE NADSTREŠNICE
AVTOBUSNO POSTAJALIŠČE NADSTREŠNICA APL04
KOLESARSKI ROBNIKI 8/20 L=106m
VKOPNA BREŽINA 1:1,5
KOLESARSKI ROBNIKI 8/20 L=33m
HUMUSIRANJE IN ZATRAVITEV A=56m2
UREDITEV JARKA L=10m
POGLOBLJENI ROBNIKI Δh=+2,00 cm; L=5,0m
UREDITEV KLANČINE
UREDITEV JARKA L=17m
KOLESARSKA STEZA 2x1,25m
BERMA š=0,25m
BUS
P137
P138
P139
P140
P141
P142
P143
P144
Podporna konstrukcija PK1

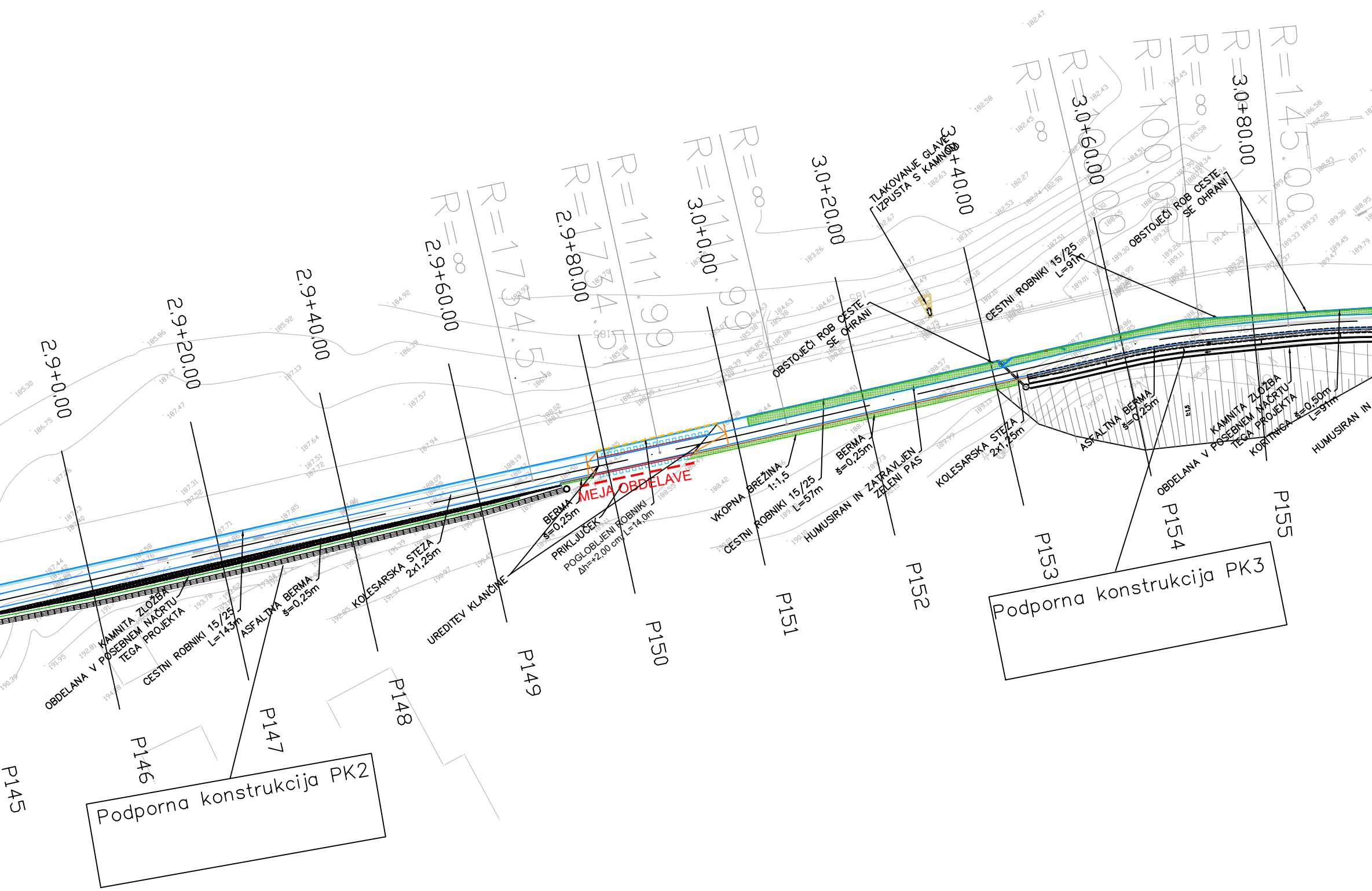
2.9+0.00
2.9+20.00
2.9+40.00
2.9+60.00
2.9+80.00
3.0+0.00
3.0+20.00
3.0+40.00
3.0+60.00
3.0+80.00
R=∞
R=1734.51
R=1111.99
R=∞
R=∞
R=100.00
R=∞
R=145.00
P145
P146
P147
P148
P149
P150
P151
P152
P153
P154
P155
KAMNITA ZLOŽBA OBDELANA V POSEBNEM NAČRTU TEGA PROJEKTA
CESTNI ROBNIKI 15/25 L=143m
ASFALTNA BERMA š=0,25m
KOLESARSKA STEZA 2x1,25m
UREDITEV KLANČINE
BERMA š=0,25m
PRIKLJUČEK
POGLOBLJENI ROBNIKI Δh=+2,00 cm, L=14,0m
MEJA OBDELAVE
VKOPNA BREŽINA 1:1,5
CESTNI ROBNIKI 15/25 L=57m
BERMA š=0,25m
HUMUSIRAN IN ZATRAVLJEN ZELENI PAS
KOLESARSKA STEZA 2x1,25m
OBSTOJEČI ROB CESTE SE OHRANI
TLAKOVANJE GLAVE IZPUSTA S KAMNOM
CESTNI ROBNIKI 15/25 L=91m
OBSTOJEČI ROB CESTE SE OHRANI
ASFALTNA BERMA š=0,25m
1:1,5
KAMNITA ZLOŽBA OBDELANA V POSEBNEM NAČRTU TEGA PROJEKTA
KORITNICA š=0,50m L=91m
HUMUSIRAN IN
Podporna konstrukcija PK2
Podporna konstrukcija PK3

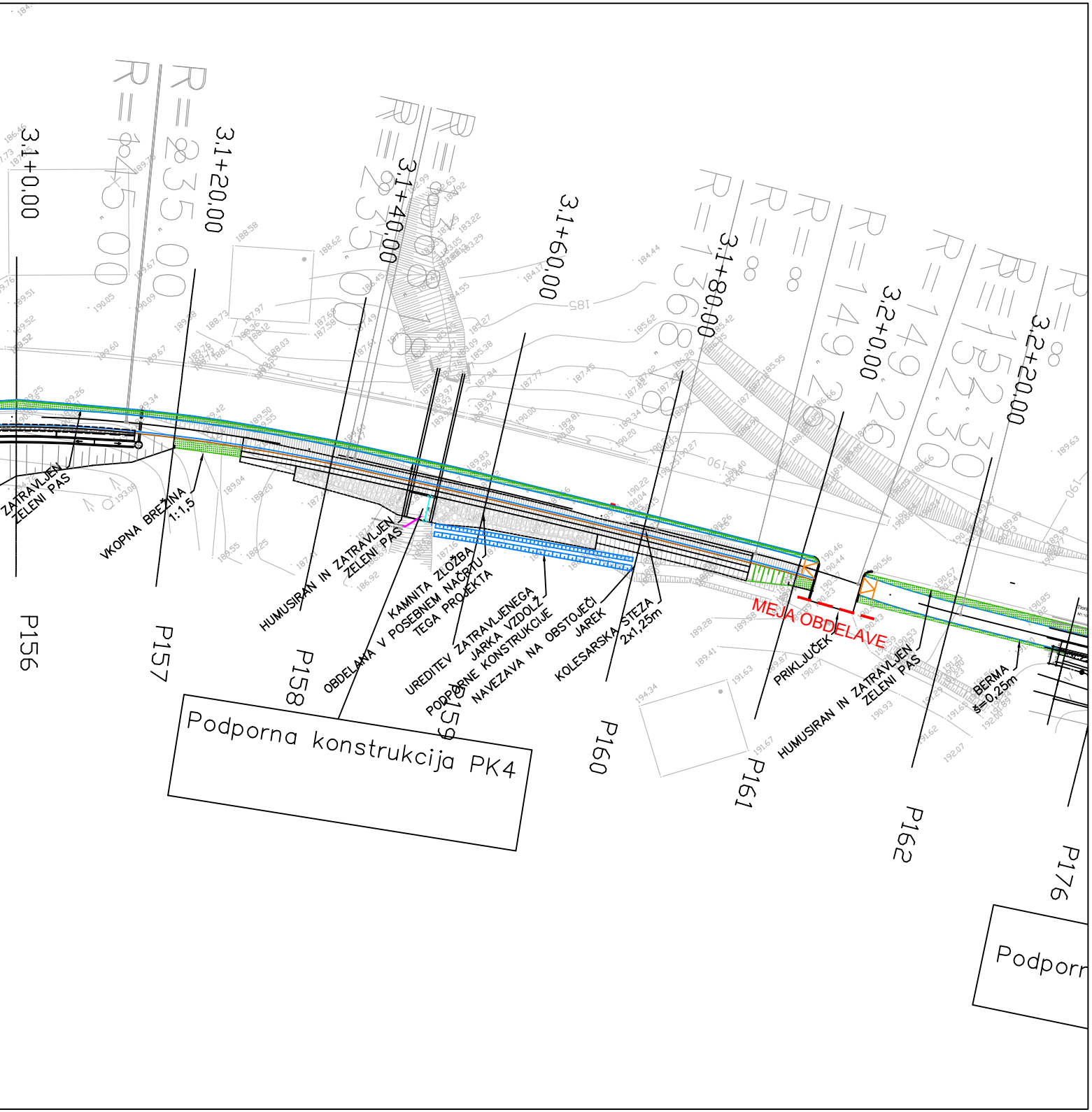
3.1+0.00
3.1+20.00
3.1+40.00
3.1+60.00
3.1+80.00
3.2+0.00
3.2+20.00
R=445.00
R=235.00
R=8
R=149.26
R=152.30
R=1368
185
190
ZATRAVLJEN ZELENI PAS
VKOPNA BREŽINA 1:1,5
HUMUSIRAN IN ZATRAVLJEN ZELENI PAS
OBDELANA V POSEBNEM NAČRTU TEGA PROJEKTA
KAMNITA ZLOŽBA
UREDITEV ZATRAVLJENEGA JARKA VZDOLŽ PODPORNE KONSTRUKCIJE
NAVEZAVA NA OBSTOJEČI JAREK
KOLESARSKA STEZA 2x1,25m
MEJA OBDELAVE
PRIKLJUČEK
HUMUSIRAN IN ZATRAVLJEN ZELENI PAS
BERMA š=0,25m
P156
P157
P158
P159
P160
P161
P162
P176
Podporna konstrukcija PK4
Podporn

LEGENDA GRADBENI DEL:

—	Obstoječe stanje
▥	Brežina – obstoječa
▥ Vkop ▥ Nasip	Brežina
▨	Tlakovanje–lomljenec
🟩	Zatravitev
Tip A	Požiralnik
Tip B	Požiralnik
○	Jašek
○	Peskolov

ANDREJC
OD PROJEKTA DO OBJEKTA

Topolšica 199b, 3325 Šoštanj
tel. : 05/909 75 73, fax. : 05/909 7571,
e-mail: info@andrejc.si, davčna št.: 48058149

Naziv
Vodja projekta:
Pl gradbeništva:
Obdelal:

Objekt:	Ureditev daljinske kolesarske po na pododseku Prelasko – Lastn
Faza:	PZI
Opis risbe:	GRADBENA SITUACIJA

Št. odseka:	Arhivska številka:	Faza/objekt:
D5	0180.00	004.2162

Št. priloge: G.2

—·—·—·—	Os ceste
🟥	Rob asfalta
🟦	Betonski robnik
🟨 – – –	Pogreznjen robnik
- - - - - -	Priključki, dvorišča

Ime in priimek	Ident.št. IZS	Podpis
Iztok ČERNOŠA u.d.i.g.	G–3454	
Iztok ČERNOŠA u.d.i.g.	G–3454	

vezave D5
ič – 2. del trase

Št. proj.:	074–2018–2
Št. načrta:	074–2018–C2
Šifra CC:	2112

Merilo:	1:500	Datum:	maj 2022
Del risbe:			

investitor:
RS, Ministrstvo za infrastrukturo
Direkcija RS za infrastrukturo
Tržaška cesta 19, 1000 LJUBLJANA

Številka risbe:	
G.102.1	
Avtor risbe:	ANDREJC d.o.o.
Ident.št.risbe:	074–2018–C2–G.102.1

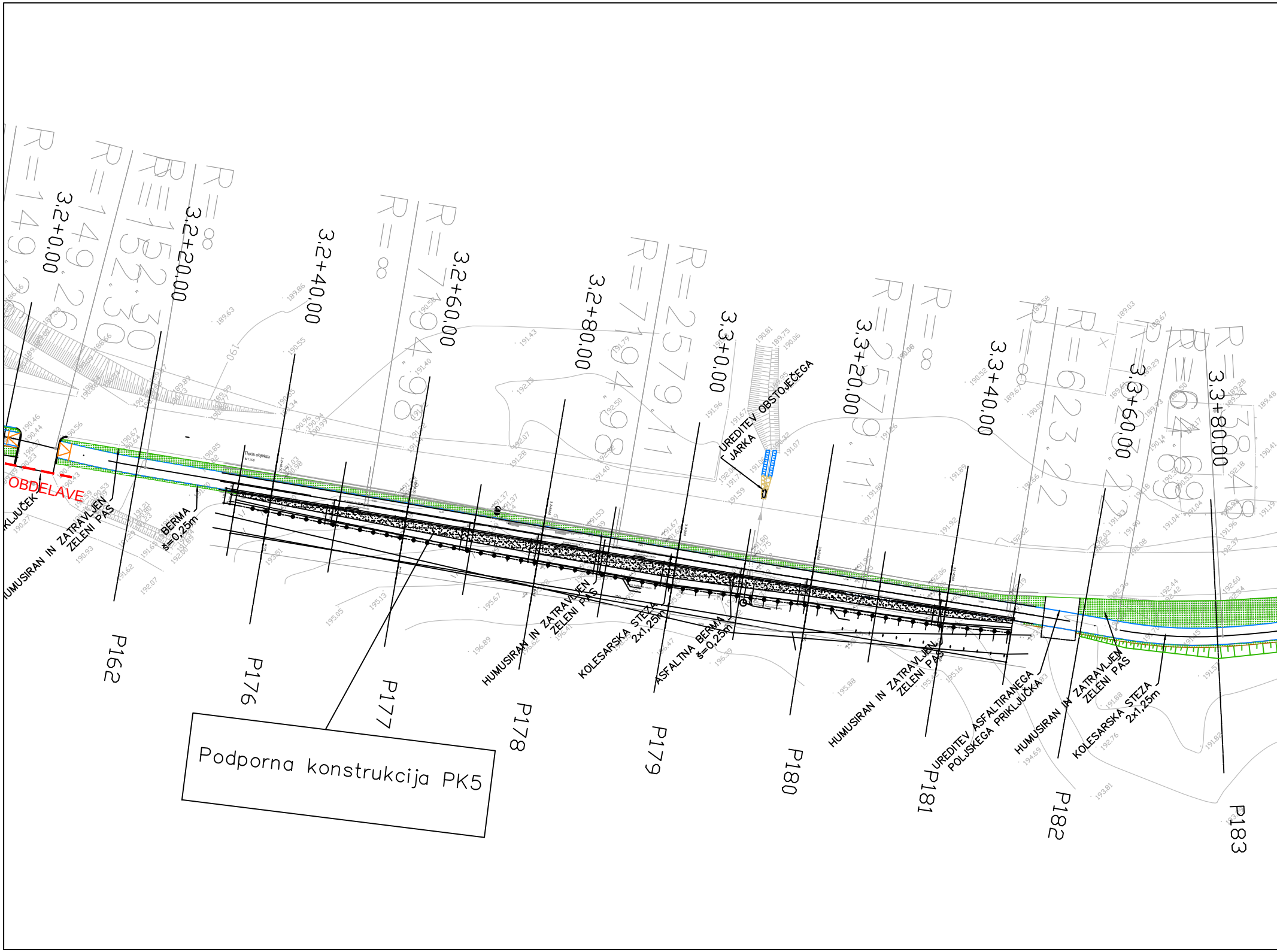
R=1492.26
R=1492.30
R=1522.30
R=∞
3.2+0.00
3.2+20.00
3.2+40.00
R=∞
R=7194.98
3.2+60.00
3.2+80.00
R=7194.98
R=2579.11
3.3+0.00
R=2579.11
3.3+20.00
R=∞
3.3+40.00
R=∞
R=623.22
3.3+60.00
R=64.69
R=438.48
3.3+80.00
UREDITEV OBSTOJEČEGA JARKA
OBDELAVE
KLJUČEK
HUMUSIRAN IN ZATRAVLJEN ZELENI PAS
BERMA š=0,25m
Tloris objekta
HUMUSIRAN IN ZATRAVLJEN ZELENI PAS
KOLESARSKA STEZA 2x1,25m
ASFALTNA BERMA š=0,25m
HUMUSIRAN IN ZATRAVLJEN ZELENI PAS
UREDITEV ASFALTIRANEGA POLJSKEGA PRIKLJUČKA
HUMUSIRAN IN ZATRAVLJEN ZELENI PAS
KOLESARSKA STEZA 2x1,25m
P162
P176
P177
P178
P179
P180
P181
P182
P183
Podporna konstrukcija PK5

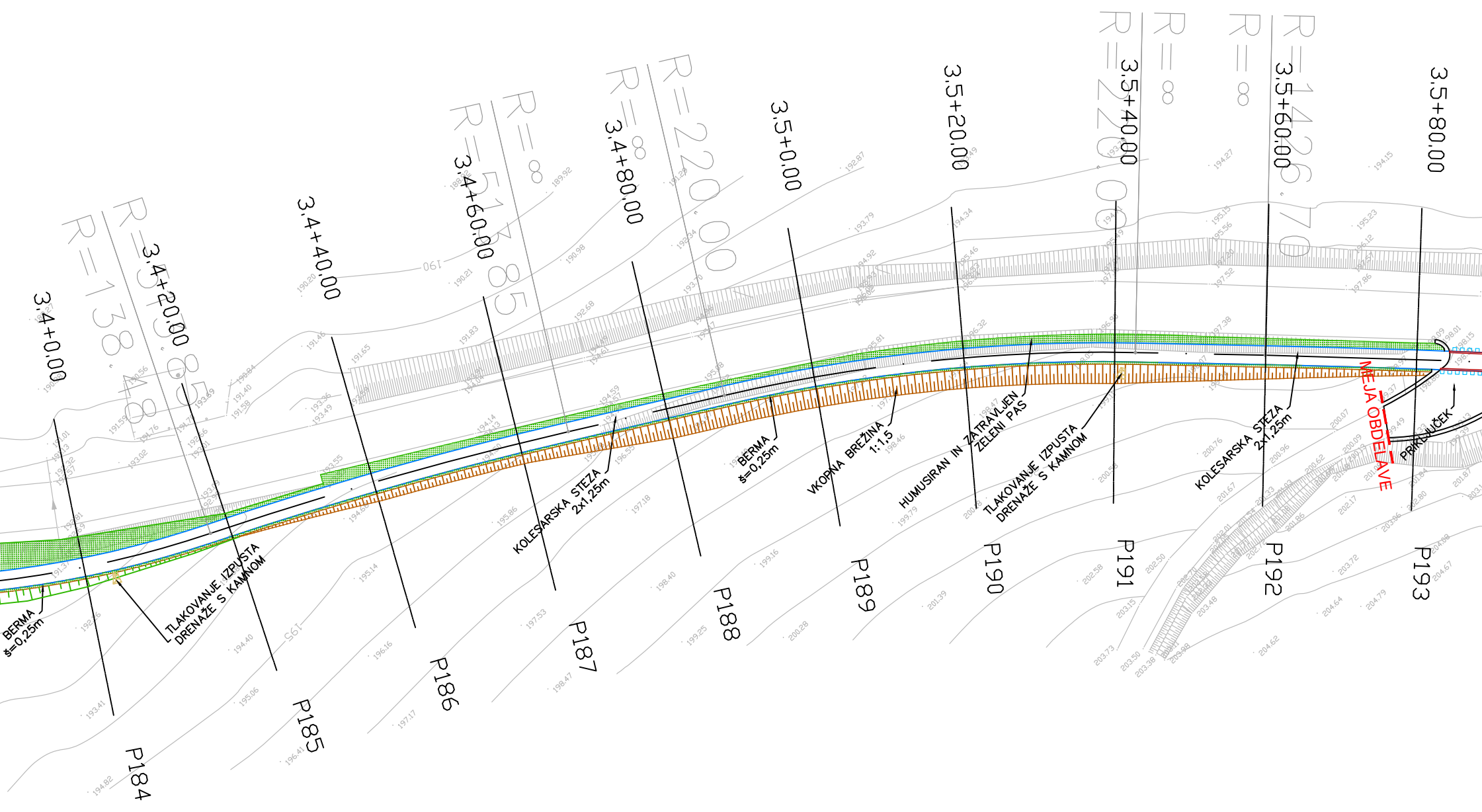
3.4+0.00
3.4+20.00
3.4+40.00
3.4+60.00
3.4+80.00
3.5+0.00
3.5+20.00
3.5+40.00
3.5+60.00
3.5+80.00
R=138.48
R=545.85
R=513.85
R=∞
R=∞
R=220.00
R=220.00
R=∞
R=∞
R=1426.70
190
195
BERMA
š=0,25m
TLAKOVANJE IZPUSTA
DRENAŽE S KAMNOM
KOLESARSKA STEZA
2x1,25m
BERMA
š=0,25m
VKOPNA BREŽINA
1:1,5
HUMUSIRAN IN ZATRAVLJEN
ZELENI PAS
TLAKOVANJE IZPUSTA
DRENAŽE S KAMNOM
KOLESARSKA STEZA
2x1,25m
MEJA OBDELAVE
PRIKLJUČEK
P184
P185
P186
P187
P188
P189
P190
P191
P192
P193

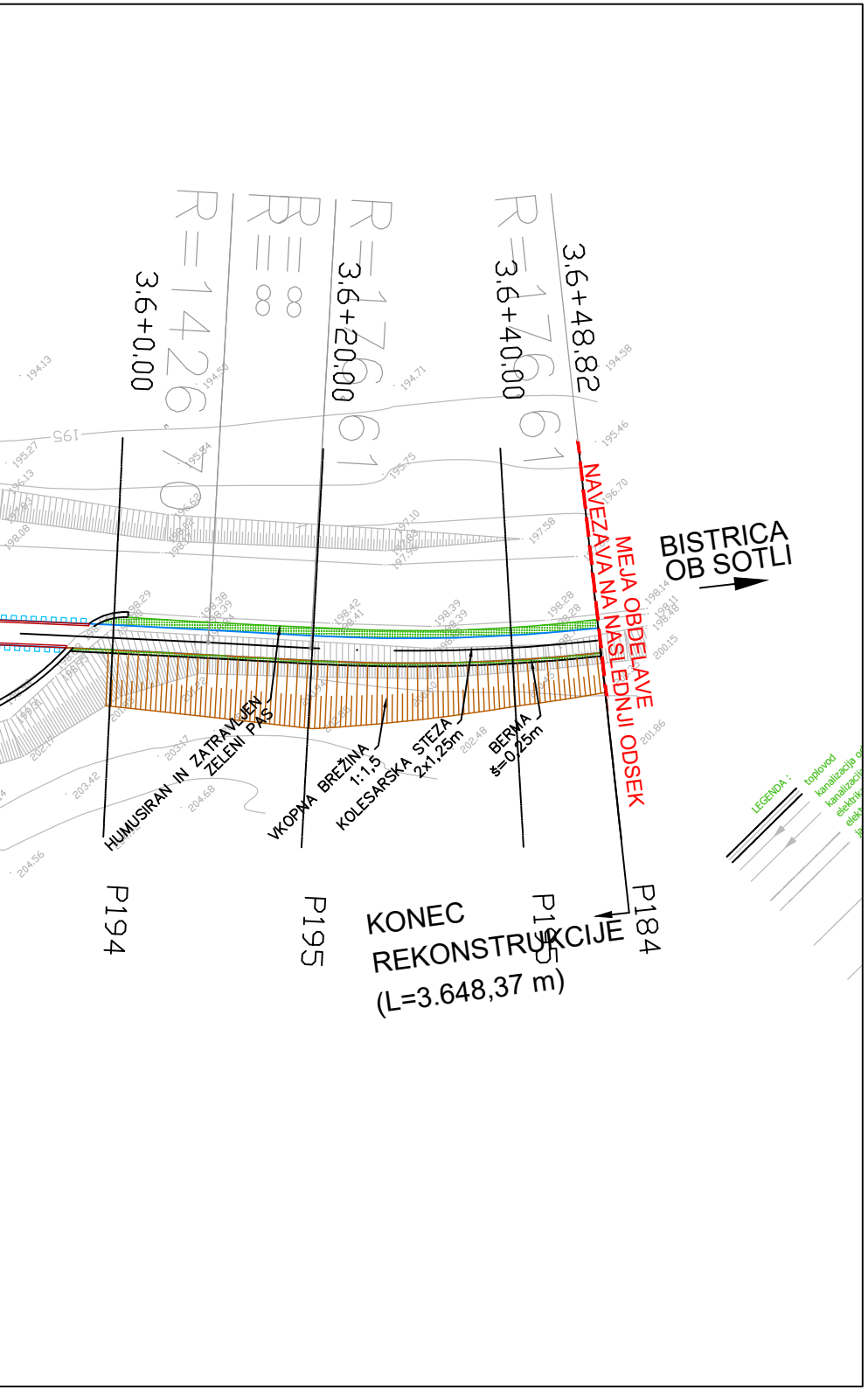
R=1426.70
R=88
R=1766.61
3.6+0.00
3.6+20.00
3.6+40.00
3.6+48.82
195
NAVEZAVA NA NASLEDNJI ODSEK
MEJA OBDELAVE
BISTRICA OB SOTLI
HUMUSIRAN IN ZATRAVLJEN ZELENI PAS
VKOPNA BREŽINA 1:1,5
KOLESARSKA STEZA 2x1,25m
BERMA š=0,25m
P194
P195
P184
KONEC REKONSTRUKCIJE (L=3.648,37 m)
LEGENDA :
toplovod
kanalizacija
elektrika

LEGENDA GRADBENI DEL:

— Obstoječe stanje
▥ Brežina – obstoječa
▥ Vkop ▥ Nasip Brežina
▨ Tlakovanje–lomljenec
▨ Zatravitev
Tip A Požiralnik
Tip B Požiralnik
○ Jašek
○ Peskolov

—·—·— Os ceste
— Rob asfalta
— Betonski robnik
– – – Pogreznjen robnik
- - - - Priključki, dvorišča

ANDREJC
OD PROJEKTA DO OBJEKTA

Topolšica 199b, 3325 Šoštanj
tel. : 05/909 75 73, fax. : 05/909 7571,
e-mail: info@andrejc.si, davčna št.: 48058149

Naziv	Ime in priimek	Ident.št. IZS	Podpis
Vodja projekta:	Iztok ČERNOŠA u.d.i.g.	G–3454	
PI gradbeništva:	Iztok ČERNOŠA u.d.i.g.	G–3454	
Obdelal:			

Objekt:	Ureditev daljinske kolesarske povezave D5 na pododseku Prelasko – Lastnič – 2. del trase			Št. proj.:	074–2018–2
				Št. načrta:	074–2018–C2
				Šifra CC:	2112
Faza:	PZI	Merilo:	1:500	Datum:	maj 2022
Opis risbe:	GRADBENA SITUACIJA	Del risbe:			

investitor:
RS, Ministrstvo za infrastrukturo
Direkcija RS za infrastrukturo
Tržaška cesta 19, 1000 LJUBLJANA

Št. odseka:	Arhivska številka:	Faza/objekt:	Številka risbe:
D5	0180.00	004.2162	G.102.2

Št. priloge:	G.3	Avtor risbe:	ANDREJC d.o.o.
		Ident.št.risbe:	074–2018–C2G.102.2